

# Documento di Proposta Partecipata

- - - ■■■■ - - -

**SPAZI inFESTATI...da giovani**  
**che stanno insieme qua e là, che fanno cose proprio qui e lì**

- - - ■■■■ - - -

**::: responsabile del processo**

Francesco Scaringella, Unione Terre d'Argine

**::: curatore del percorso partecipativo**

Monia Guarino, Associazione professionale Principi Attivi

**::: conduzione, facilitazione e curatore del testo**

Monia Guarino, Associazione professionale Principi Attivi  
*con la collaborazione di*

Massimo Bondioli, Francesca Codogno, Simona Ferrioli, Alessandro Grossi

**::: ente titolare della decisione**

Comune di Novi di Modena

**::: periodo di redazione**

Da gennaio ad giugno 2014 + approfondimenti luglio e settembre 2014  
Editing 1 ottobre – 30 ottobre 2014

**::: data di approvazione da parte del TdN**

24 settembre 2014

**::: data di invio del DocPP al Tecnico di garanzia**

31 ottobre 2014

## **::: composizione del Tavolo di negoziazione**

### **::: soggetti referenti del processo**

Unione Terre d'Argine: Francesco Scaringella, Paola Sacchetti, Laura Borghi

Comune di Novi di Modena: Alessandro Grossi

Curatore del percorso: Monia Guarino

### **::: soggetti organizzati**

Associazione Il Mercadello, Comitato Fiera Sant'Antonio, Associazione Butasù, Associazione Campo Angelina, Associazione Cinquepontonovi, Associazione Compagnia del Foresto, Associazione culturale ARTI, Circolo ARCI Contromano, AGESCI Scout, PRO LOCO, ANESER, ANSPI Sant'Antonio, Circolo ARCI Ghiottone, Circolo ARCI Rovereto, Circolo ARCI Taverna, Coro delle Mondine, AVIS Novi e S. Antonio, Comitato Organizzatore Fiera Ottobre, COM ORGA "Monia Franciosi", Filarmonica, Aquilone, A Novi C'è!, ONLUS "Tutti insieme a Rovereto e S. Antonio"

Sono stati coinvolti gruppi informali di giovani (n° 30 , fascia d'età 16-24).

Interessati dal progetto anche Scuola, Comitato genitori, bar.

Hanno preso parte ad almeno un incontro i rappresentanti di tutte le realtà organizzate del territorio autodichiaratosi rappresentative del mondo giovanile: associazioni sportive, associazioni culturali, associazione di promozione sociale, cooperative sociali, istituti scolastici. Ben rappresentata la categoria dei "giovani artisti".

Diversi i cittadini che hanno preso parte alle iniziative di animazione sviluppate in accompagnamento al percorso (in particolare genitori e famiglie appartenenti alle comunità scolastiche).

#### **N.B.**

**Durante il percorso è emersa la necessità di individuare con più precisione le realtà organizzate rappresentative del mondo giovanile. In ragione di ciò, nell'ambito del tavolo di negoziazione sono stati condivisi due questionari - uno per le associazioni e uno per i giovani - da somministrare in concomitanza con il monitoraggio degli interventi che saranno realizzati in accoglimento delle proposte. VEDI ALLEGATI**

## :::: premessa

### ::::: contesto

All'interno del territorio delle Terre d'Argine, la situazione del Comune di Novi in merito all'aggregazione giovanile riassume le condizioni (criticità e opportunità) presenti anche negli altri territori dell'Unione (ad esclusione di Carpi, che data la dimensione demografica e territoriale offre le opportunità di una piccola città).

I giovani tra i 18-34 anni (target di progetto) presenti sul territorio comunale sono: Novi 1050, Rovereto 578, Sant'Antonio 129. Numerosa la presenza di stranieri che raggiungono il 18,9% della popolazione (cinesi e pakistani le due etnie più numerose). La presenza straniera è di tipo strutturale e lo si deduce da vari fattori, tra cui la natalità: le donne immigrate hanno in media 2,45 figli a testa contro 1,24 delle italiane, e la metà dell'incremento della natalità registrata negli ultimi 10 anni dipende da loro.

Nel territorio di Novi di Modena, il tema dell'aggregazione giovanile, declinata nelle sue diverse accezioni, si sviluppa prevalentemente nell'ambito di spazi strutturati: 3 Centri giovani (target età 10-18), 3 campi da calcio, 2 polisportive, 1 palestra comunale, 1 tensostruttura. A questi si aggiungono gli spazi parrocchiali.

**Manca sul territorio uno spazio per il ritrovo informale, attrezzato per sostenere in modo appropriato il protagonismo giovanile nella vita sociale della comunità:** diverse infatti le iniziative promosse da giovani (sagre, concerti, mercati) e che ogni anno si scontrano con la mancanza di uno spazio adatto ad offrire un servizio socio-ricreativo per tutti (es. manca una cucina comune).

L'attivismo dei giovani è testimoniato dalle numerose realtà organizzate di giovani e giovani adulti (la % di associazioni rispetto al numero di giovani è superiore a quella di Carpi): Associazione Il Mercadello, Comitato Fiera Sant'Antonio, Associazione Butasù, Associazione Campo Angelina, Associazione cinquepontonovi, Associazione ComORGA, Associazione Compagnia del Foresto, Associazione culturale ARTI, Circolo ARCI Contromano, Azione cattolica, AGESCI Scout, Gruppo INCONTRARIO, Polisportiva roveretana, Associazione Filarmonica Novese, ANESER, ANSPI Sant'Antonio, ANSPI Rovereto, ANSPI Novi, AVIS Novi-Sant'Antonio, AVIS Rovereto, Associazione Culturale L'Aquilone (tutte hanno manifestato interesse a prender parte al percorso).

Dati di sintesi

Associazioni

80 realtà organizzate di cui 51 attive

Popolazione giovanile

14-18 anni: N. 261, R. 151, S.A. 36

18-34 anni: N. 1170, R. 656, S.A. 143

## 👤👤👤👤 processo

Il percorso partecipativo Spazi inFESTATI affronta il tema dell'aggregazione giovanile ed è finalizzato alla co-progettazione e co-realizzazione di aree attrezzate per le feste e la convivialità di paese. L'elemento che caratterizza il processo è la sperimentazione di metodi e strumenti di co-design e co-produzione di servizi attraverso reti e piattaforme comunitarie 2.0 (social business, social lending, equity based). Scopo principale del percorso è l'engagement diretto degli attori/destinatari (giovani 18-34) per l'intervento sociale e progettuale in alcuni spazi pubblici dei tre centri del Comune di Novi di Modena.

Attrezzare aree per far festa, arredare luoghi per stare insieme, allestire spazi per essere giovani: questa l'istanza di partenza. L'effettiva realizzazione di uno o più spazi adatti ad ospitare sagre, feste di paese, incontro tra generazioni e culture rappresenta l'orizzonte finale, previsto a 6-12 mesi dalla conclusione del processo

**Il percorso è stato sollecitato dalle associazioni giovanili che operano sul territorio;** lo sviluppo delle attività ha consentito di definire quali opere pubbliche (arredi, allestimenti, attrezzature) realizzare su aree pubbliche (spazi verdi) per rendere i luoghi adatti a ospitare momenti di aggregazione giovanile (ma non solo).

Sono state ipotizzate inizialmente tre aree su cui intervenire e il loro possibile "appeal" (slogan coniato dai ragazzi):

### **AREA DI SANT'ANTONIO (centro urbano del Comune di Novi di Modena)**

Area verde di pertinenza del Pala Rotary

"dalla terra alla tavola: musica per il nostro palato"

### **AREA DI ROVERETO (centro urbano del Comune di Novi di Modena)**

Area verde di fronte al cimitero

"un parco in piena: strariperete di emozioni"

### **AREA DI NOVI (centro urbano del Comune di Novi di Modena)**

Area verde Parco della Resistenza

"un'oasi di compagnia: non andrai più via"

In esito al percorso sono maturate le esigenze relative ad altre due aree:

### **AREA DI ROVERETO (centro urbano del Comune di Novi di Modena)**

Area verde di via Boccaccio (parco "delle dune")


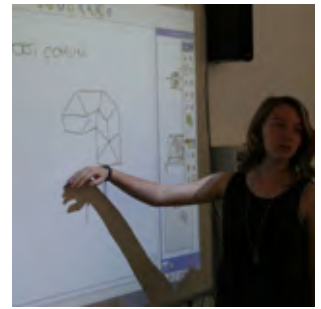
### **AREA DI NOVI (centro urbano del Comune di Novi di Modena)**


Area verde "i campetti"

## ::: il percorso effettuato

### :::: calendario e attività

<b>6</b> <b>Incontri del Tavolo di Negoziazione</b>	1° lunedì 17 febbraio – plenaria <b>Il valore del verde</b>	<b>Totale</b> 23 <b>Donne</b> 10 <b>Uomini</b> 13 <b>Giovani</b> 11/23
	2° giovedì 27 marzo (Rovereto), lunedì 31 marzo (Sant'Antonio, Novi) <b>La progettazione del verde</b>	<b>Totale</b> 12 (10 partner +2) <b>Donne</b> 6 <b>Uomini</b> 6 <b>Giovani</b> 12
	3° mercoledì 16 aprile – confronto sui progetti <b>I criteri</b>	<b>Totale</b> (10 partner +2) <b>Donne</b> 7 <b>Uomini</b> 5 <b>Giovani</b> 12
	4° mercoledì 18 giugno – confronto sulle proposte <b>Gli interventi</b>	<b>Totale</b> 23 <b>Donne</b> 11 <b>Uomini</b> 12 <b>Giovani</b> 10/23
	5° giovedì 26 giugno – confronto sulle proposte <b>La gestione</b>	<b>Totale</b> 19 <b>Donne</b> 9 <b>Uomini</b> 10 <b>Giovani</b> 19/19
	6° mercoledì 24 settembre – condivisione delle proposte <b>Le priorità</b>	<b>Totale</b> 12 (10 partner +2) <b>Donne</b> 5 <b>Uomini</b> 7 <b>Giovani</b> 6/12
<b>8</b> <b>Incontri di approfondimento Focus group</b>	1° martedì 18 febbraio, mercoledì 11 giugno confronto Tavolo 0-18	<b>Totale</b> 47 <b>Donne</b> 27 <b>Uomini</b> 20 <b>Giovani</b> 21/47
	2° mercoledì 21 maggio confronto con il comitato genitori	
	3° martedì 13 maggio, mercoledì 11 giugno, giovedì 18 settembre – colloquio con realtà organizzate locali	
	4° mercoledì 7 maggio, mercoledì 21 maggio - coinvolgimento della scuola secondaria 1° grado (cl.2°)	
<b>4</b> <b>Iniziative pubbliche</b>	11 dicembre 2013 Giornata aperta di aggiornamento collettivo Oggetto: comunicazione dell'avvio del progetto SPAZI inFESTATI nell'ambito del più ampio processo partecipativo dedicato all'intera comunità del Comune di Novi	<b>Totale</b> 49 <b>Donne</b> 21 <b>Uomini</b> 28 <b>Giovani</b> 18/49
	1 marzo 2014 Giornata aperta di aggiornamento collettivo Oggetto: sviluppo delle attività del progetto SPAZI inFESTATI nell'ambito del più ampio processo partecipativo dedicato all'intera comunità del Comune di Novi	<b>Totale</b> 121 <b>Donne</b> 45 <b>Uomini</b> 76 <b>Giovani</b> 27/121
	<b>Concorso RAGAwatching</b> Avvistamento di giovani sul territorio	
	<b>FLASH CALL video trailer collettivo</b> dedicato a Rokereto (festival artistico realizzato in una delle aree di progetto; periodo 2-7 settembre)	
<b>11</b> <b>Incontri di coordinamento tecnico</b>	13 gennaio, 27 gennaio, 10 febbraio, 14 maggio, 20 maggio, 25 giugno, 24 luglio, 28 agosto, 12 settembre, 24 settembre, 30 settembre.	
<b>1</b> <b>Evento "raccolta fondi"</b>	"MAESTRO IMPRO" con i "5DitaNellaPresa & Friends"	





## :::: la possibile risoluzione

### ::::: contenitore decisionale

Il processo decisionale - attinente l'oggetto del percorso partecipativo - è relativo all'aggiornamento annuale del Programma triennale delle Opere Pubbliche (progetto di opera pubblica e attività di realizzazione di lavori pubblici):

- l'art. 128 del D.Lgs. n. 163/06 e s.m.i. "Codice dei contratti pubblici relativi a lavori, servizi e forniture in attuazione delle direttive 2004/17/CE e 2004/18/CE" prevede che l'attività di realizzazione dei lavori pubblici di singolo importo superiore a 100.000 euro, si svolga sulla base di un programma triennale, in ordine di priorità, e di suoi aggiornamenti annuali, da approvarsi unitamente all'elenco dei lavori da realizzare nell'anno stesso;
- ai sensi dell'art. 13, comma 3 e 4, del Regolamento di esecuzione ed attuazione del D.Lgs.163/12, approvato con D.P.R. 5 ottobre 2010, n. 207, lo schema del programma triennale, il suo aggiornamento e l'elenco dei lavori da avviare nell'anno successivo, vengono redatti entro il 30 settembre di ogni anno ed adottati dall'organo competente entro il 15 ottobre di ogni anno.

#### **L'impegno economico alla realizzazione sarà tripartito:**

1/3 a carico dell'Amministrazione

1/3 a carico di sponsor privati

1/3 a carico dei giovani (attivazione su piattaforme di crowdfunding)

**Entro tre mesi dalla chiusura del processo l'Ente decisore darà conto delle proprie decisioni in merito allo sviluppo delle proposte esito del percorso.**

### ::::: programma di monitoraggio

Come strumento per accompagnare lo sviluppo dei progetti, la progressiva realizzazione degli interventi e la promozione dei diversi momenti di convivialità è stato acquistato un dominio per la realizzazione di un sito dedicato **www.progettospaziinfestati.it** (l'inaugurazione del sito, indicativamente in concomitanza con l'assunzione dell'impegno economico da parte dell'ente decisore a realizzare alcuni degli interventi nel breve periodo, avverrà a dicembre tramite un vernissage). Il sito fungerà da "ponte" con le **piattaforme di crowdfunding** da attivare per la raccolta fondi. Saranno inoltre ampliate le pagine web "istituzionali" dedicate al percorso alle quali accedere dal menù principale della home page del sito comunale.

Man mano che evolve il processo decisionale si provvederà a:

- pubblicazione degli atti relativi alla decisione e dei successivi atti dedicati all'attuazione, evidenziando nel testo di accompagnamento in che modo i contributi del percorso sono stati considerati nelle scelte dell'Amministrazione;
- comunicazione di aggiornamento ai partecipanti tramite il giornalino del Comune "Novinforma";
- organizzazione di uno o più momenti pubblici annuali "aperti alla cittadinanza" dedicati alla presentazione delle azioni sviluppate.

Entro l'anno sarà realizzato un momento pubblico di restituzione alla comunità del "come" gli esiti del percorso sono contemplati negli strumenti di governo che competono all'Amministrazione.

L'avvio degli interventi condivisi come prioritari (entro 12 mesi dalla chiusura del progetto) sarà oggetto di attenzione e comunicata tramite la modalità del "cantiere evento".



## ::: le proposte

### :::: il valore del verde

Attraverso le attività svolte (in particolare: incontri del tavolo di negoziazione, concorso RAGAwatching “avvistamento di ragazzi”, confronto con Comitato genitori e classi della scuola secondaria di primo grado) è stato valutato in modo concertato la percezione del verde, individuando quali spazi sono ritenuti tali o potenzialmente tali e quali aspetti ne determinano la qualità. In occasione di un primo confronto sono stati valutati l'insieme dei requisiti che determinano “classicamente” la qualità degli spazi verdi pubblici.

**Funzionalità** – *“Dipende dall’assetto organizzativo che mette in grado lo spazio verde di ospitare diverse funzioni...va favorita una specializzazione funzionale dello spazio secondo aree adeguatamente attrezzate per ospitare determinati tipi di utenza potenzialmente conflittuali: l’assetto funzionale è quello che riduce i motivi di conflittualità o semplicemente di reciproco disturbo, offrendo sistemazioni, attrezzature e arredi per una adeguata fruizione dello spazio. L’assetto funzionale è anche quello che garantisce la sicurezza, la controllabilità dello spazio da usi impropri specie per utenti particolarmente vulnerabili come i bambini”*

Indicatori associati: funzioni rare; gioco bimbi/ragazzi; spazio anziani; percorsi senza barriere; posto auto disabili, ecc...

#### **Qualità estetica**

Indicatori associati: valore storico; varietà floristica; presenza dell’acqua; contesto e sfondo; ecc...

#### **Sicurezza**

Indicatori associati: accessi pedonali sicuri; accessi ciclabili sicuri; recinzione; ecc...

#### **Servizi e arredo**

Indicatori associati: acqua potabile; posteggio bicicletta; panchine e cestini; illuminazione; ecc...

#### **Fattori di pressione**

Indicatori associati: strade di traffico; industrie e depositi; ecc...

#### **Manutenzione**

Indicatori associati: manto erboso; percorsi; panchine e cestini; pulizia; ecc...

In ragione di questo primo elenco, è stata formulata un’apposita scheda di rilievo che re-interpreta gli indici e gli indicatori “classici”, dedicando maggiore attenzione al punto di vista del fruitore. Attraverso la scheda è stato effettuato un rilievo delle aree “candidate” ad ospitare feste e quindi ad essere attrezzate. VEDI ALLEGATI  
Inoltre è stato composto un quadro d’insieme del verde percepito attraverso una mappatura dedicata e il rilievo fotografico della qualità percepita in esse. VEDI ALLEGATI

## SCHEDA\_RILIEVO

AREA VERDE		
AMBIENTE	Rilevanza	
	Inquinamento	
FRUIBILITA'	Accessibilità	Disponibilità di parcheggi, piste ciclabili, attraversamenti protetti, collegamenti. Assenza/presenza di barriere architettoniche.
	Sicurezza	Presenza di recinzioni, delimitazioni precise dei confini, permeabilità visiva, opportunità di presidio, prossimità di assi stradali pericolosi, ingressi controllati/liberi/mirati...
	Intorno urbano	Inserimento dell'area in un ambito commerciale, produttivo, residenziale. Spazio isolato, marginale, periferico...
	Attrezzature/allestimenti	Presenza di servizi igienici, acqua potabile, illuminazione, strutture fisse/temporanee...
	Manutenzione	
SOCIALITA'	Versatilità	Possibilità di ospitare eventi diversi per età diverse. Presenza di spazi per attività libera. Pluralità d'usi: orti urbani, giardino didattico, verde sportivo, verde ricreativo...
	Inclusione sociale	Presenza di aree protette per bambini, possibile convivenza con spazi e attività per anziani, disponibilità di arredi per l'aggregazione dei giovani
	Adozione area	Forme di gestione innovative e collaborative attive o attivabili
Note		

Tra i fattori ritenuti dal Tavolo di negoziazione maggiormente incidenti sulla qualità dell'area vi sono: **accessibilità, sicurezza (visibilità e permeabilità visiva), attrezzature**

Dalla mappatura emerge inoltre l'importanza per i più giovani degli **spazi residuali**, perché più adatti ad ospitare azioni temporanee "micro", alla portata di un giovane. Sono un esempio di queste azioni "micro": lo stare insieme per fare i compiti all'aperto, l'incontro informale e ricreativo, prove musicali, anche l'orto sociale. Il medio-grande "evento" è invece inteso come "dispositivo locale di trasformazione"

## ::::: la progettazione del verde

### **NOVI – AREA I CAMPETTI**

#### **analisi**

##### **Accessibilità e Visibilità**

Il parco si trova in una zona residenziale periferica, tranquilla e silenziosa, confinante con il grande centro sportivo con cui condivide una grande parcheggio.

Accessibile ai disabili, grazie a percorsi pedonali pavimentati, l'area non è recintata, l'accesso è libero e su tutto il parco si ha un'ottima permeabilità visiva poiché il parco è piantumato con pochi alberi e non ci sono cespugli o altri ostacoli che possono creare anfratti o luoghi poco visibili.

Sul retro del parco, in corrispondenza del campo sportivo sono stati individuati alcuni lembi di verde pubblico non utilizzati, spazi di risulta dal potenziale interessante.

##### **Fruibilità ed attrezzature**

Sono presenti elementi di base come illuminazione pubblica, alcuni arredi e giochi per bambini ma manca un punto con l'acqua potabile.

La vicinanza del centro sportivo (campi calcio, volley, spogliatoi) potrebbe offrire eventualmente alcuni servizi come bagni o un punto di ristoro.

#### **proposte**

- Valorizzare il verde marginale nella zona dietro agli spogliatoi verso il campo da calcio
- Valutare se spostare la pista di pattinaggio esterna e il campo di beach volley e al suo posto ricreare un'area verde.
- Creare dei percorsi benessere.
- Destinare uno spazio alle feste estive

#### **priorità**

- Realizzare gli impianti elettrici, idraulici e gas così disposti: un quadro elettrico generale vicino alla cucina e due colonnine elettriche posizionate una vicina al campo da calcetto e l'altra nella zona del palco mobile, prese acqua nella zona cucina ed area griglie, allacciamento gas nel Box cucina e zona griglie.
- Realizzare un fondo di cemento con scarico fognone per l'area attrezzata.
- Acquistare e alloggiare un Box Cucina in struttura modulare o con materiali idonei.
- Collocare una Tettoia per la zona griglie e scaldavivande con la possibilità di chiuderla nel periodo invernale.



## **NOVI – PARCO DELLA RESISTENZA**

### **analisi**

#### **Accessibilità e Visibilità**

Il Parco della Resistenza si trova in prossimità del centro storico e della piazza principale di Novi, vicino al Teatro, ad una sala polivalente ed alla zona commerciale Coop.

Da un lato confina con la strada provinciale SP413 su cui si trova un ingresso carrabile chiuso da un cancello con lucchetto, mentre gli ingressi pedonali si trovano solo sul fronte opposto verso il centro. L'area verde è accessibile ai disabili (percorsi pavimentati e rampa ingresso) ma manca completamente un attraversamento pedonale in corrispondenza degli stessi, mancano parcheggi.

Il Parco è recintato con una recinzione metallica e di una siepe ma l'accesso è libero e non controllato; vi sono alcuni punti in cui si ha una scarsa permeabilità visiva con la forte presenza di "anfratti", luoghi appartati poco visibili, dovuti sia alla presenza di attrezzature che coprono alcuni angoli che a cespugli e alla scarsa manutenzione del verde.

#### **Fruibilità ed attrezzature**

Nel parco sono presenti una grande tribuna ed un palco fisso, oltre ad alcuni arredi mobili come cassette in legno e container per eventi.

Il parco dispone di allacciamenti alla rete elettrica, acqua (fontana e distributore acqua potabile pubblica); illuminazione pubblica e fari speciali su zona tribune/palchi;

Ci sono punti di raccolta immondizia differenziata sia su SP413 che in via Zoldi e una struttura posta all'ingresso del parco stesso adibita a circolo arci e campo bocce.



Il Parco è utilizzato per tutte le principali manifestazioni di Novi

### **proposte**

- Collocare una cucina (mobile, semimobile o permanente) per eventi e sagre.
- Individuare un'area dedicata alla sosta dei mezzi "service" durante gli eventi (sia dentro che fuori il parco con ingresso dalla provinciale (se dentro il parco: verificare la possibilità/opportunità di pavimentare)
- Riorganizzare il verde eliminando i luoghi appartati e poco visibili; procedere ad una migliore manutenzione e cura del verde esistente
- definire l'uso e la gestione del magazzino del sottotribuna (distinto in tre spazi di cui uno non usato).
- Rendere funzionale il palco/pista centrale eliminando il cordolo che la delimita.
- Predisporre gli attacchi luce gas acqua (allacciamenti e cabine).

### **priorità**

- Realizzare gli impianti elettrici, idraulici e gas.
- Realizzare la piattaforma per l'alloggiamento della cucina.
- Acquistare e alloggiare un Box Cucina (500-1000 pasti serviti) così composta: frigo, frizer, friggitorici, cuocipasta, fuochi, abbattitore, lavastoviglie, due lavandini, due lavamani, piano di lavoro



## ROVERETO – PARCO DEL CIMITERO

### analisi

#### Accessibilità e Visibilità

Il parco è un lotto di verde lineare affacciato sulla strada principale di Rovereto SP11 (elemento di potenziale pericolosità per il traffico veloce), di fronte al cimitero del paese e all'area commerciale provvisoria realizzata in seguito al sisma 2012.

Caratterizzato da un'elevata permeabilità, completamente aperto e non recintato se non con una bassissima siepe sul fronte stradale, si trova a confinare sul retro con residenze private i cui giardini hanno quasi tutti un'uscita "informale" nel parco.

Il parco è lambito da un pista ciclabile e servito da un grande parcheggio distribuito per tutta la sua lunghezza.

#### Fruibilità ed attrezzature

Il parco è dotato di illuminazione pubblica, alcuni arredi e giochi per bambini, dispone di allacciamenti alla rete elettrica, acqua e alcune panchine di arredo.

Il Parco è utilizzato per tutte le principali manifestazioni di Rovereto.

### proposte

- Realizzare una struttura fissa per concerti e manifestazioni (palco e area service)
- Realizzare di un'area pavimentata per i concerti e il ballo.
- Installare una tensostruttura mobile a copertura dell'area pavimentata.
- Costruire un punto ricreativo, con bar, spazio ristoro da attrezzare all'occorrenza (area servizi).
- Collocare i servizi igienici.
- Individuare soluzioni per mitigare il rumore durante il periodo feste (presenza di abitazioni frontiste).

### priorità

- Potenziare l'impiantistica elettrica generale (almeno 5 punti presa spari all'interno del parco).
- Realizzare allacciamenti gas (acqua e scarichi sul fronte stradale (utili anche per gli hobbisti e le bancherelle).
- Realizzare l'area servizi (dotazione minima: cucina, frigo) e il palco.
- Precisare un regolamento per l'uso, la gestione e manutenzione.



#### Spunti per la gestione

Comitato di gestione in cui siano presenti i vari gruppi di giovani.  
Maggior responsabilità ai più giovani  
Potere decisionale condiviso.  
Definizione di un programma delle attività che utilizzano le attrezzature in cogestione.  
Individuazione di un numero min e max di giornate all'anno per eventi culturali e musicali "della comunità".



## ROVERETO – PARCO DI VIA BOCCACCIO “LE DUNE”

### analisi

#### Accessibilità e Visibilità

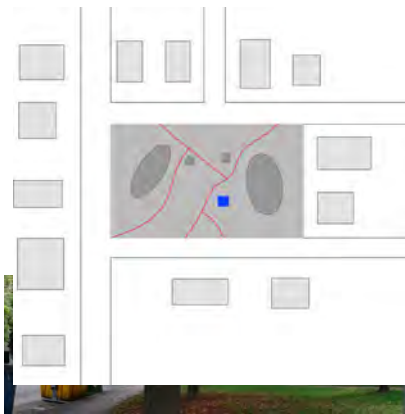
Il parco è immerso in un'area interna completamente ad uso residenziale, tranquilla e servita da una strada a scorrimento lento.

Tutta l'area verde è ad elevata permeabilità visiva e ampiamente accessibile da tre lati, rimanendo escluso quello in confine con un'abitazione privata; accessibile anche ai disabili, grazie a percorsi pedonali pavimentati, l'area non è recintata ed è possibile parcheggiare lungo tutto il perimetro

#### Fruibilità ed attrezzature

Il parco è quasi tutto a verde, fatta eccezione per un percorso pavimentato che lo attraversa e alcune attrezzature quali giochi per bambini e panchine.

Il parco è caratterizzato da alcune divertenti dune ricoperte dal manto erboso che rendono il parco molto amato dai bambini, sia per la libera interpretazione del suo ampio spazio libero che per la possibilità di “cavalcare” le dune in bicicletta.



### proposte

Inserire un nuovo gioco per bambini in prossimità di quelli esistenti, facendo attenzione a non ingombrare l'area “gioco libero” che tanto amano i ragazzi.



## **SANT'ANTONIO – AREA PALAROTARY**

### **analisi**

#### **Accessibilità e Visibilità**

L'area si trova ai margini della frazione di Sant'Antonio, su un lotto agricolo completamente vuoto adiacente il centro polivalente (PalaRotary), al confine con un'area residenziale, il campo sportivo, la bocciofila e la campagna.

#### **Fruibilità ed attrezzature**

L'area è completamente vuota e libera, è possibile progettare ex-novo.

Il tratto interessante dell'area è che si trova al confine con strutture importanti per la comunità di Sant'Antonio ( campo sportivo, bocciofila, PalaRotary e a poca distanza la Chiesa)

### **proposte**

- Trasformare l'area di pertinenza in parco ricreativo con una struttura aperta/coperta per eventi all'aperto (mercadellandia, feste della squadra sportiva, eventi per gli “anziani” della bocciofila ecc.)
- Collegare l'area Palarotary con l'area ricreativa della parrocchia attraverso un percorso che costeggia il campo sportivo congiungendosi con l'area verde retrostante la chiesa



### **priorità**

- Arredare l'area di pertinenza: panche, tavoli, giostra.
- Realizzare una tensostruttura per ospitare feste di compleanno e ritrovo delle famiglie.
- Acquistare e alloggiare in esterno un Box cucina.



## A proposito di attrezzature

### Installare in via sperimentale e ove possibili una o più panchine intelligenti

- Illuminazione artistica a basso consumo (led)
- Diffusori audio per musica e informazioni
- Porte usb per ricaricare dispositivi mobile
- Accesso WI-FI per permettere l'accesso alla rete
- Codici QR per fornire informazioni



### Valutare per l'acquisto alloggiamento del Box Cucina (richiesto per ben 4 aree), anche ipotesi alternative:

- cucina mobile (un unico acquisto da condividere)
- cucina pop up (es. Timber café "Sedie, tavoli ed arredi in genere, vengono forniti assieme alla struttura seguendo un procedimento tanto originale quanto semplice, ovvero sottraendo alle pareti in legno gli elementi pretagliati che ci interessano, in questo modo il vuoto lasciato dalle sagome di tavoli e sedie "ritagliati" dalle facciate, formeranno automaticamente le porte o le finestre del ristorante. Una volta terminato l'utilizzo di tavoli e sedie, così come sono stati sottratti dalle pareti, gli arredi possono essere reinserti nella sagoma della parete, eliminando l'esigenza di eventuali magazzini e richiudendo ermeticamente l'involucro esterno. Un procedimento estremamente interessante che minimizza qualsiasi tipo di spreco, dimostrando anche la possibilità di costruire strutture efficienti e di qualità, senza rinunciare alla sostenibilità ambientale.

